

SAS
Parc Eolien
des
Hauts Poiriers

PROJET DE PARC EOLIEN DES HAUTS POIRIERS (FOULAIN-CRENAY – 52)

Dossier de Demande d'Autorisation Environnementale

Cahier n°4 – Plans réglementaires

Version complétée en JANVIER 2020



Rapport final V2

Dossier 19110072
03/02/2020

réalisé par



AUDDICE Environnement
Agence Est
6 place Sainte-Croix
51000 Châlons-en-
Champagne
03 26 64 05 01

PROJET DE PARC EOLIEN DES HAUTS POIRIERS (FOULAIN-CRENAY – 52)

Dossier de Demande d'Autorisation Environnementale

Cahier n°4 – Plans réglementaires

Version complétée en JANVIER 2020

Rapport final V2

SAS Parc Eolien des Hauts Poiriers

Version	Date	Description
Rapport final	23/02/2018	Plans réglementaires - Projet de parc éolien des Hauts Poiriers
Rapport final V2	03/02/2020	Plans réglementaires - Projet de parc éolien des Hauts Poiriers, complété suite à demande en cours d'instruction



Fonction	Nom -	Date	Signature
Rédaction	Aurélié COFFRAND – Ingénieur Environnement	23/02/2018	
Rédaction	Aurélié COFFRAND – Ingénieur Environnement	03/02/2020	

TABLE DES MATIERES

CHAPITRE 1. CARTES ET PLANS.....	4
1.1 Eléments graphiques	5

CHAPITRE 1. CARTES ET PLANS

1.1 Eléments graphiques

- ⇒ **Carte de situation au 1/50.000ème**, avec un rayon d'affichage de 6 km
 - Précisant la situation des installations, des câblages et des trois postes de livraison ;

- ⇒ **Plans d'ensemble au 1/200ème**
 - Un plan d'ensemble de l'installation
 - à l'échelle 1/1 000ème mentionnant à minima jusqu'à un minimum de 35 mètres du survol des pales et/ou des postes de livraison :
 - l'affectation des constructions et terrains avoisinants ;
 - le tracé des réseaux enterrés existants.



Madame la Préfète
Préfecture de la Haute-Marne
89 rue Victoire de la Marne
52011 CHAUMONT

Nantes, le 2 décembre 2019

Dossier suivi par : Julien COCHARD / 07 88 24 79 72 / j.cochard@wkn-france.fr

Objet : Demande de dérogation d'échelle cartographique pour une demande d'Autorisation Environnementale dans le cadre d'un projet éolien

Madame la Préfète,

L'article D.181-15-219° du Code de l'Environnement dispose que le dossier de demande d'Autorisation Environnementale doit être complété par « *Un plan d'ensemble à l'échelle de 1/200° au minimum indiquant les dispositions projetées de l'installation ainsi que l'affectation des constructions et terrains avoisinants et le tracé de tous les réseaux enterrés existants. Une échelle réduite peut, à la requête du pétitionnaire, être admise par l'administration.* ».

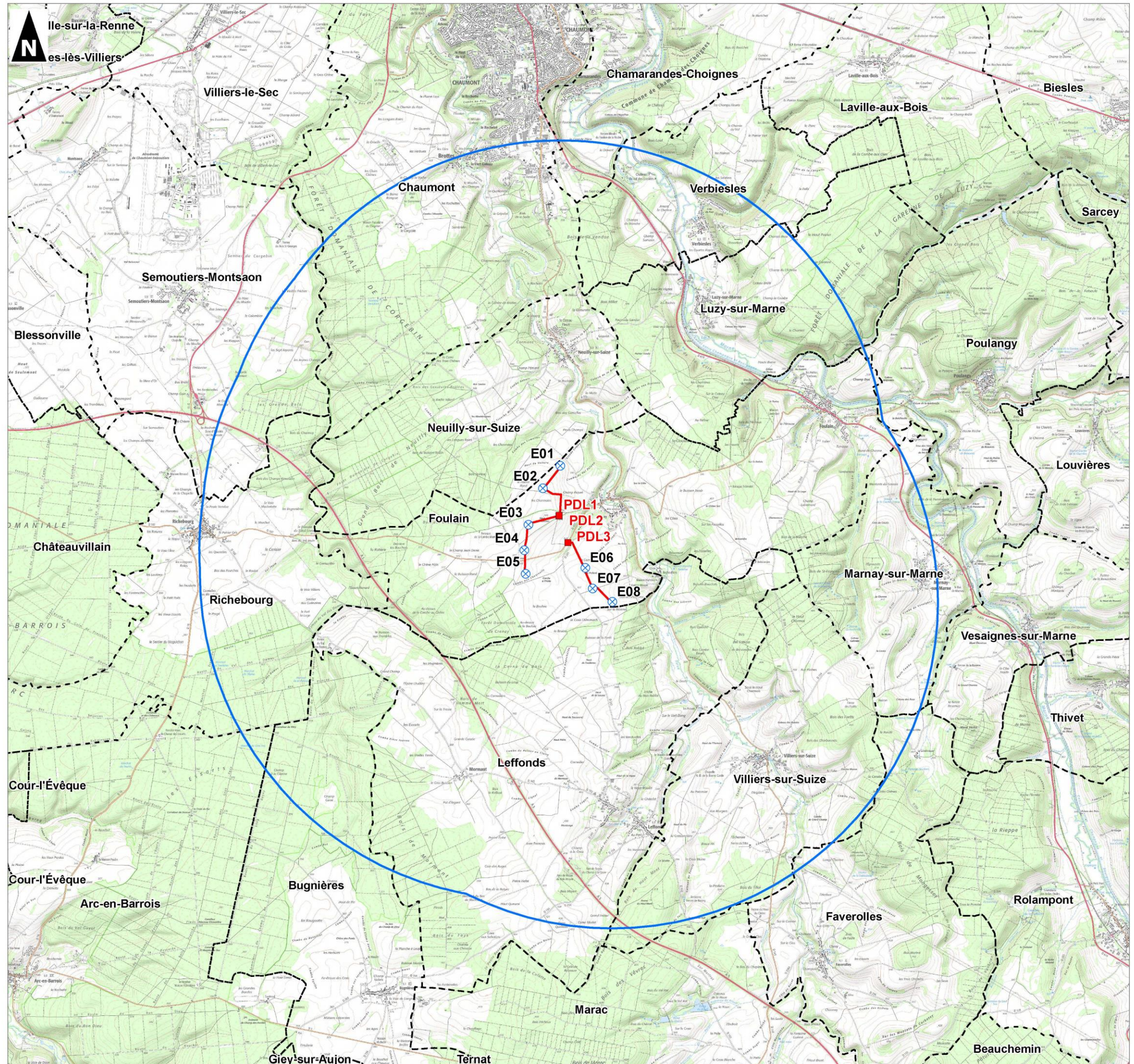
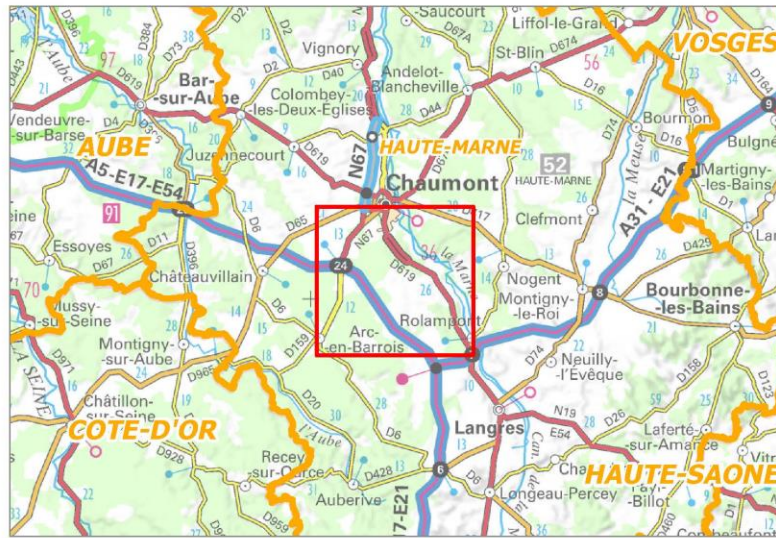
Un parc éolien est constitué de plusieurs aérogénérateurs, généralement éloignés de quelques centaines de mètres les uns des autres. Ainsi, la représentation du parc éolien et de ses annexes (poste de livraison, chemins d'accès, plateformes, etc.) à l'échelle 1/200° conduit à des formats papiers disproportionnés, non adaptés à l'instruction du dossier.






En conséquence, la société PARC EOLIEN DES HAUTS POIRIERS sollicite l'administration en charge de l'instruction du dossier de demande d'autorisation environnementale du parc éolien de Foulain-Crenay (52), afin de déroger à l'échelle 1/200°. La nouvelle échelle utilisée pour le plan d'ensemble du présent dossier est 1/1000°.

Vous remerciant pour l'attention portée à notre requête, je vous prie de croire, Madame la Préfète, en l'assurance de notre haute considération.

Serge GALAUP
Directeur général

Localisation du projet
et rayon d'affichage


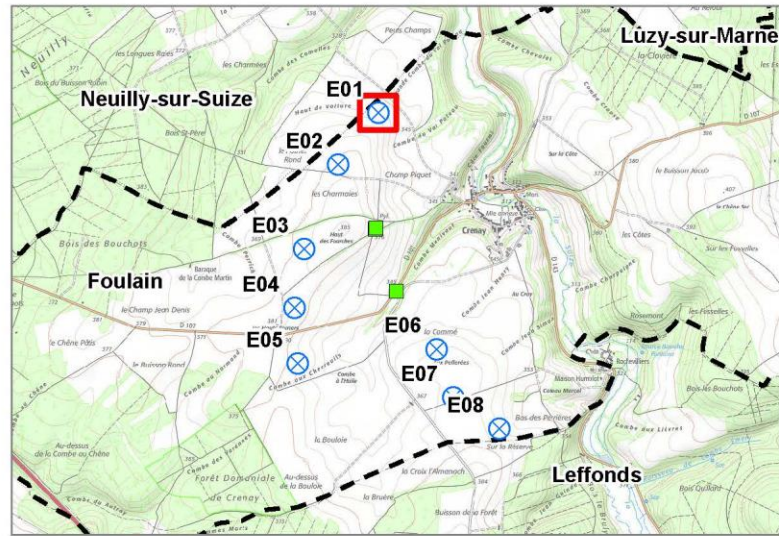


-  Eolienne en projet
-  Poste de livraison
-  Raccordement électrique interne
-  Rayon d'affichage (6 km)
-  Limites communales

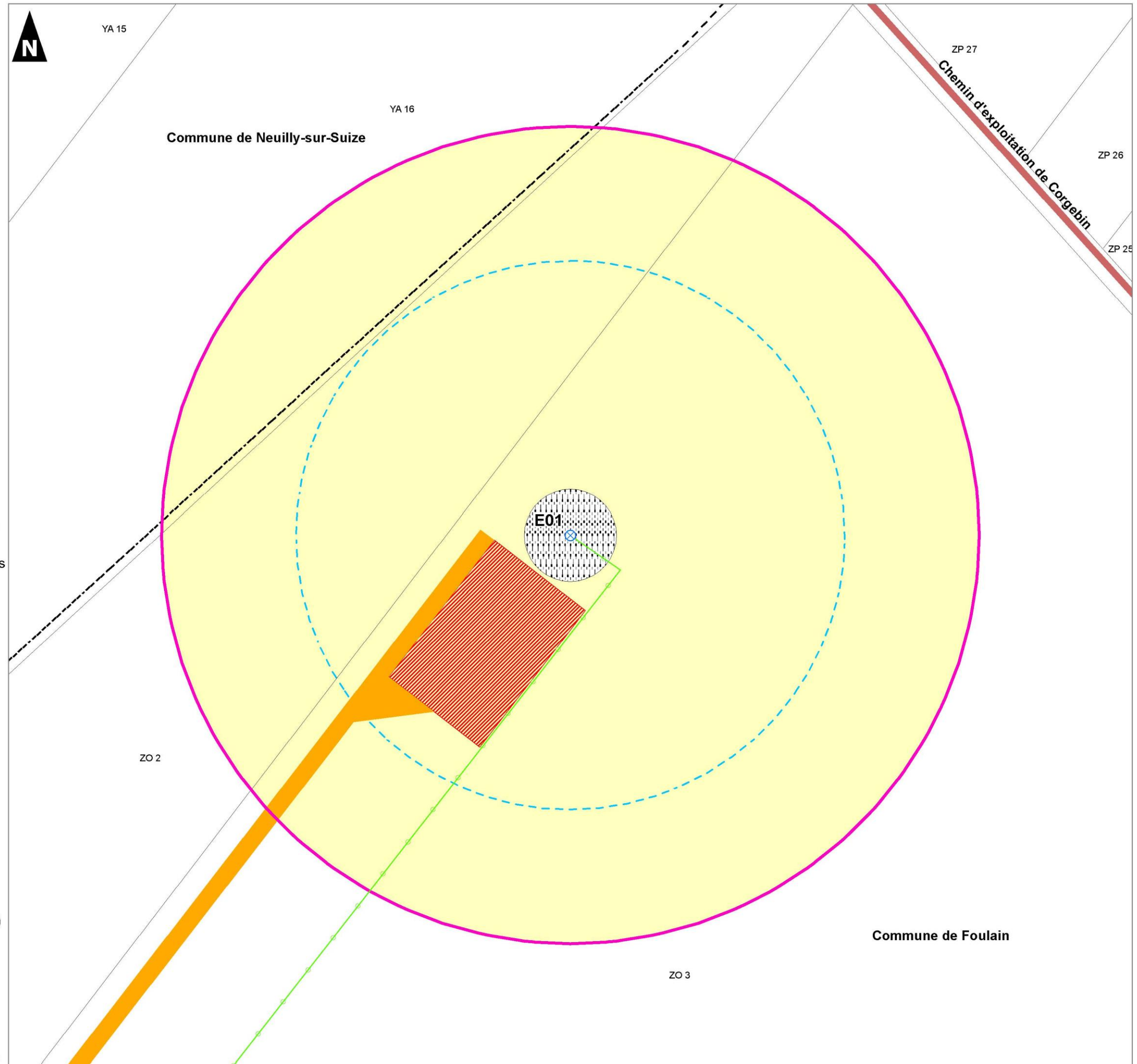


1:50 000
(Pour une impression sur format A2 sans réduction de taille)

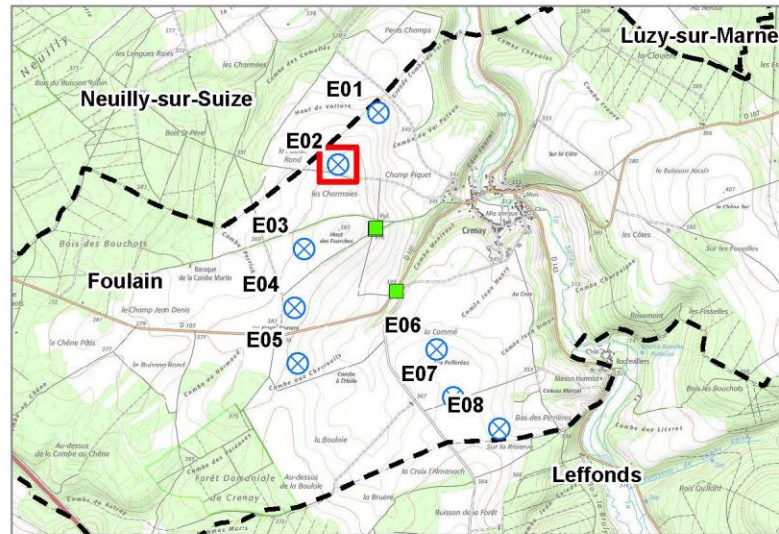
Plan d'ensemble - Eolienne E01



1:1 000
(Pour une impression sur format A3 sans réduction de taille)



Plan d'ensemble - Eolienne E02



- Eolienne
 - Périmètre de 35 m
 - Poste de livraison
 - Raccordement électrique interne
 - Aire de survol
 - Fondation
 - Plateforme
 - Chemin d'accès à créer
 - Chemin d'accès existant
 - Limites cadastrales
 - Limites communales
 - Chemin
- Affectation des terrains (35 m) :**
- Culture
 - Route, chemin et accotement

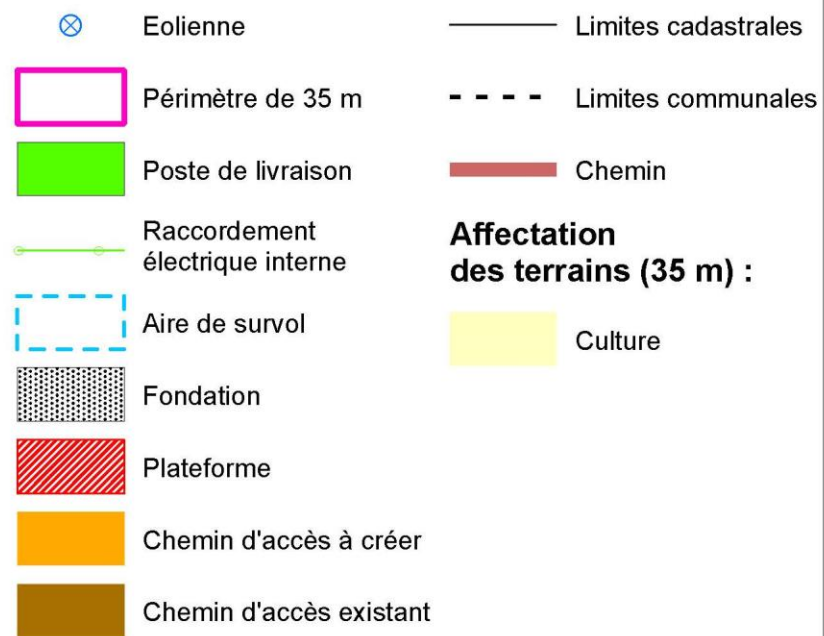
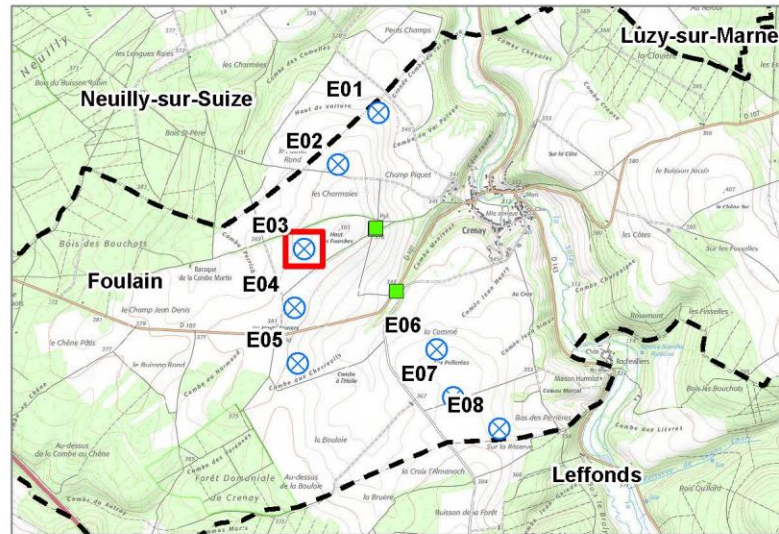


1:1 000
(Pour une impression sur format A3 sans réduction de taille)

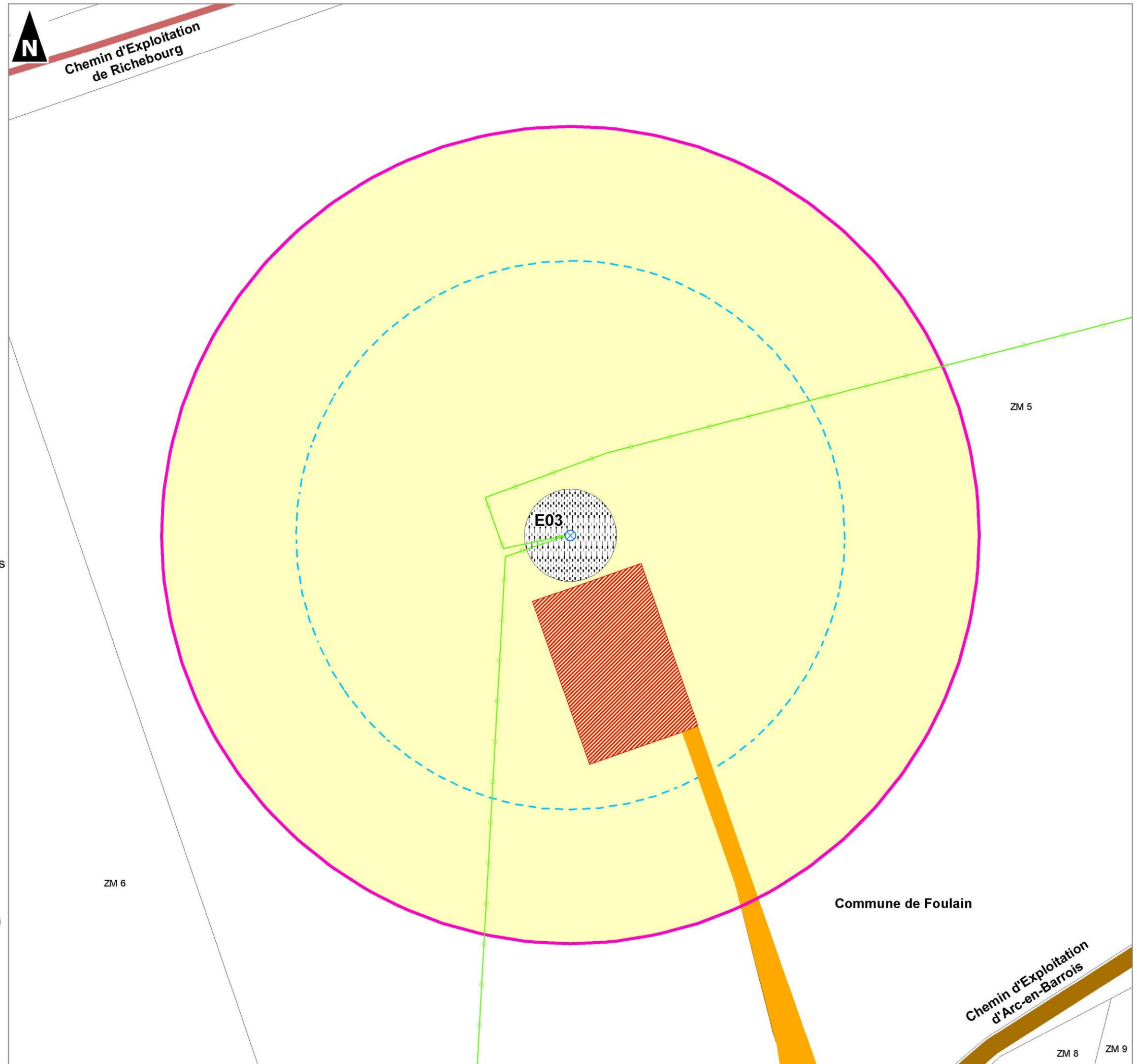


ZO 13

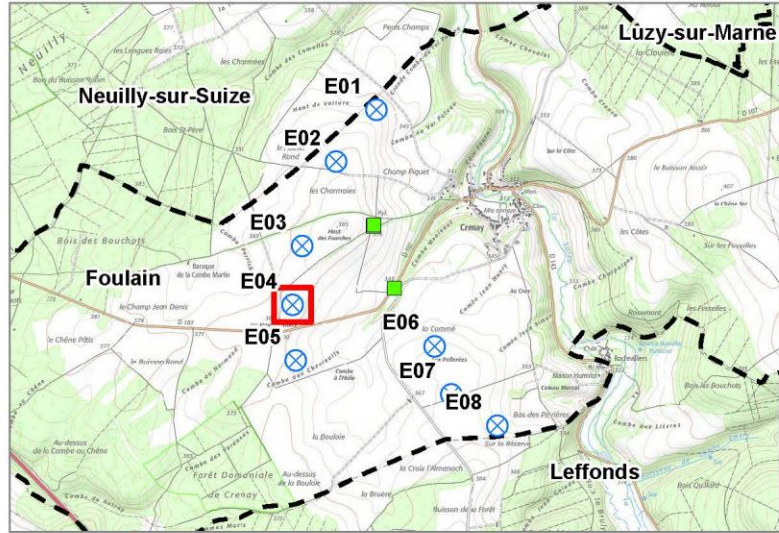
Plan d'ensemble - Eolienne E03



1:1 000
(Pour une impression sur format A3 sans réduction de taille)



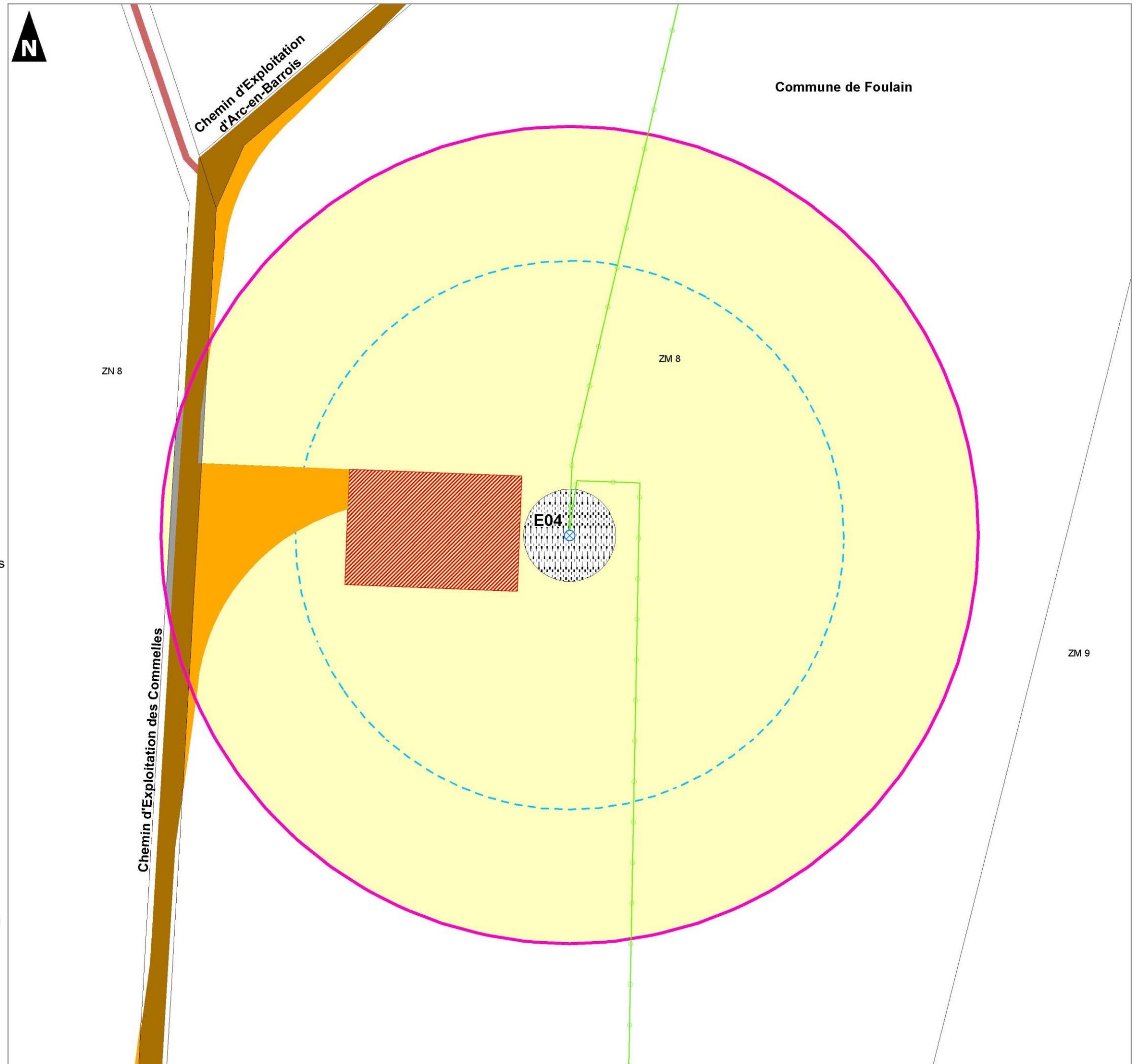
Plan d'ensemble - Eolienne E04



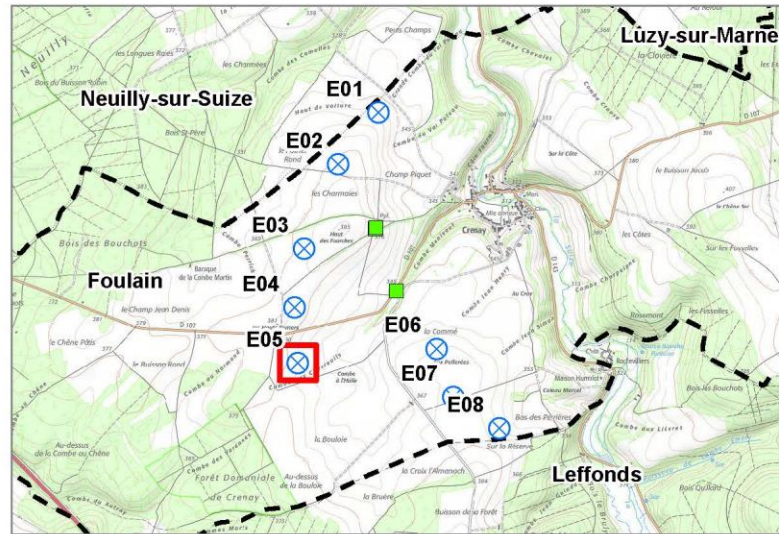
- | | | | |
|--|---------------------------------|--|-----------------------------|
| | Eolienne | | Limites cadastrales |
| | Périmètre de 35 m | | Limites communales |
| | Poste de livraison | | Chemin |
| | Raccordement électrique interne | Affectation des terrains (35 m) : | |
| | Aire de survol | | Culture |
| | Fondation | | Route, chemin et accotement |
| | Plateforme | | |
| | Chemin d'accès à créer | | |
| | Chemin d'accès existant | | |



1:1 000
(Pour une impression sur format A3 sans réduction de taille)



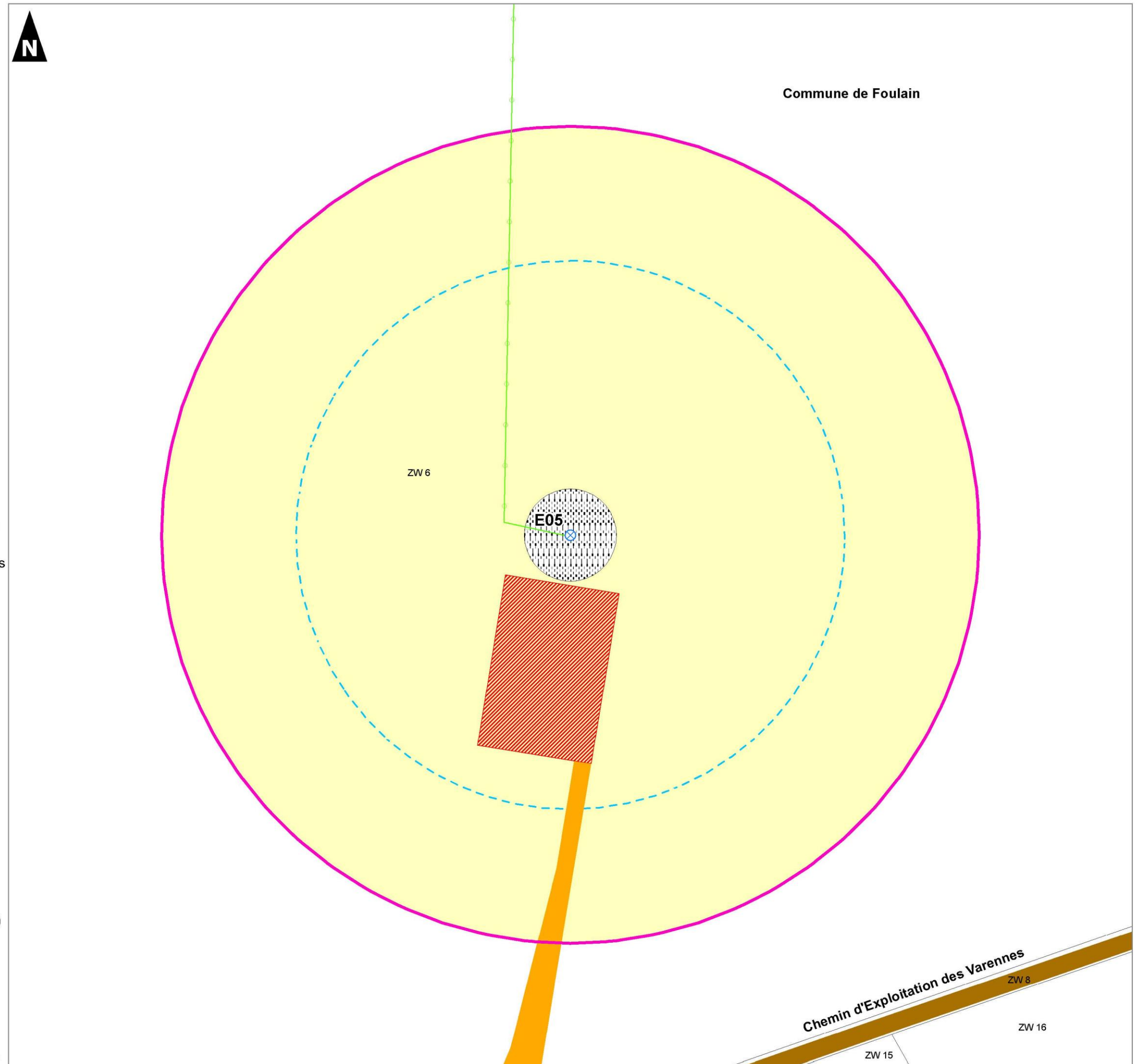
Plan d'ensemble - Eolienne E05



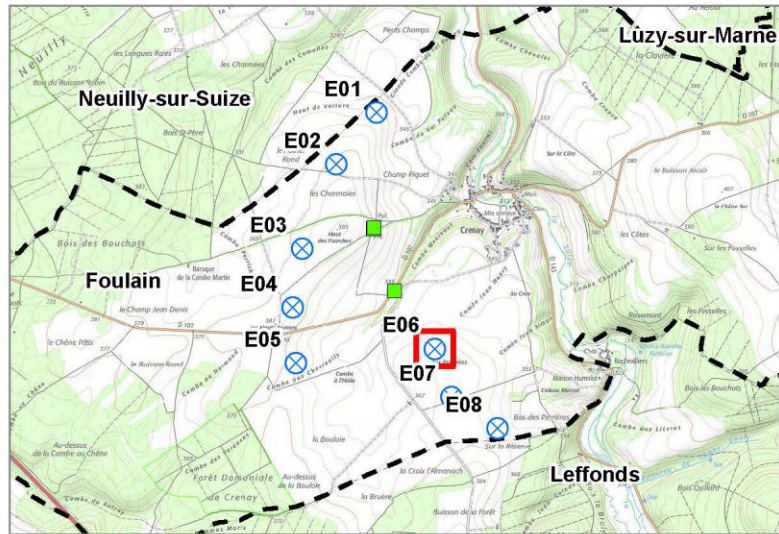
- Eolienne
 - Périmètre de 35 m
 - Poste de livraison
 - Raccordement électrique interne
 - Aire de survol
 - Fondation
 - Plateforme
 - Chemin d'accès à créer
 - Chemin d'accès existant
 - Limites cadastrales
 - Limites communales
- Affectation des terrains (35 m) :**
- Culture



1:1 000
(Pour une impression sur format A3 sans réduction de taille)



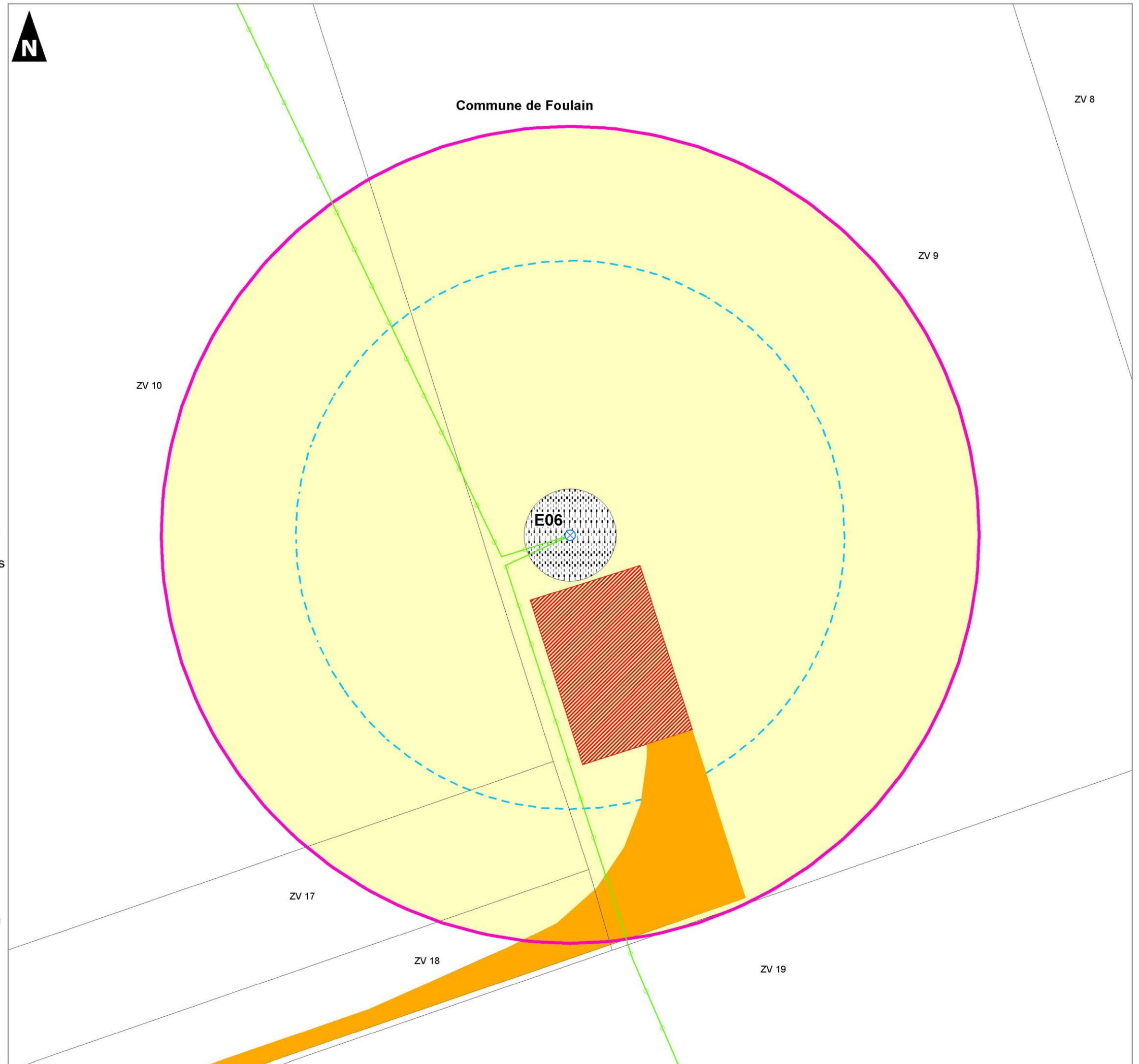
Plan d'ensemble - Eolienne E06



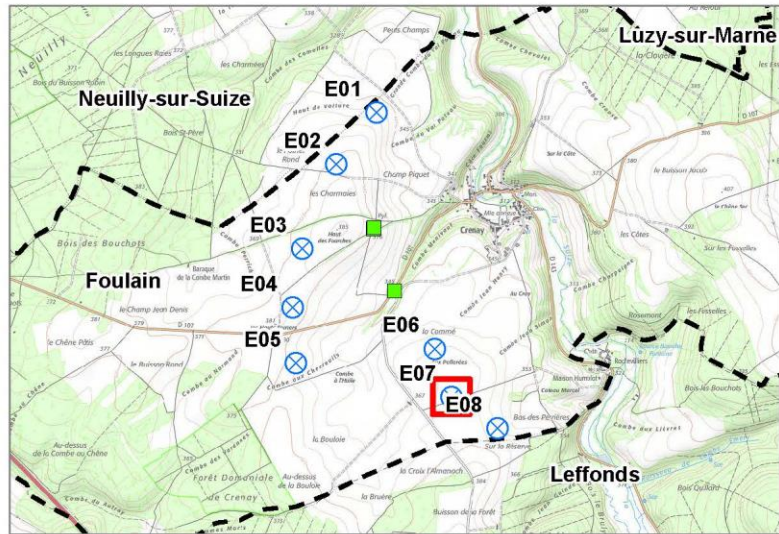
- Eolienne
 - Périmètre de 35 m
 - Poste de livraison
 - Raccordement électrique interne
 - Aire de survol
 - Fondation
 - Plateforme
 - Chemin d'accès à créer
 - Chemin d'accès existant
 - Limites cadastrales
 - Limites communales
- Affectation des terrains (35 m) :**
- Culture



1:1 000
(Pour une impression sur format A3 sans réduction de taille)



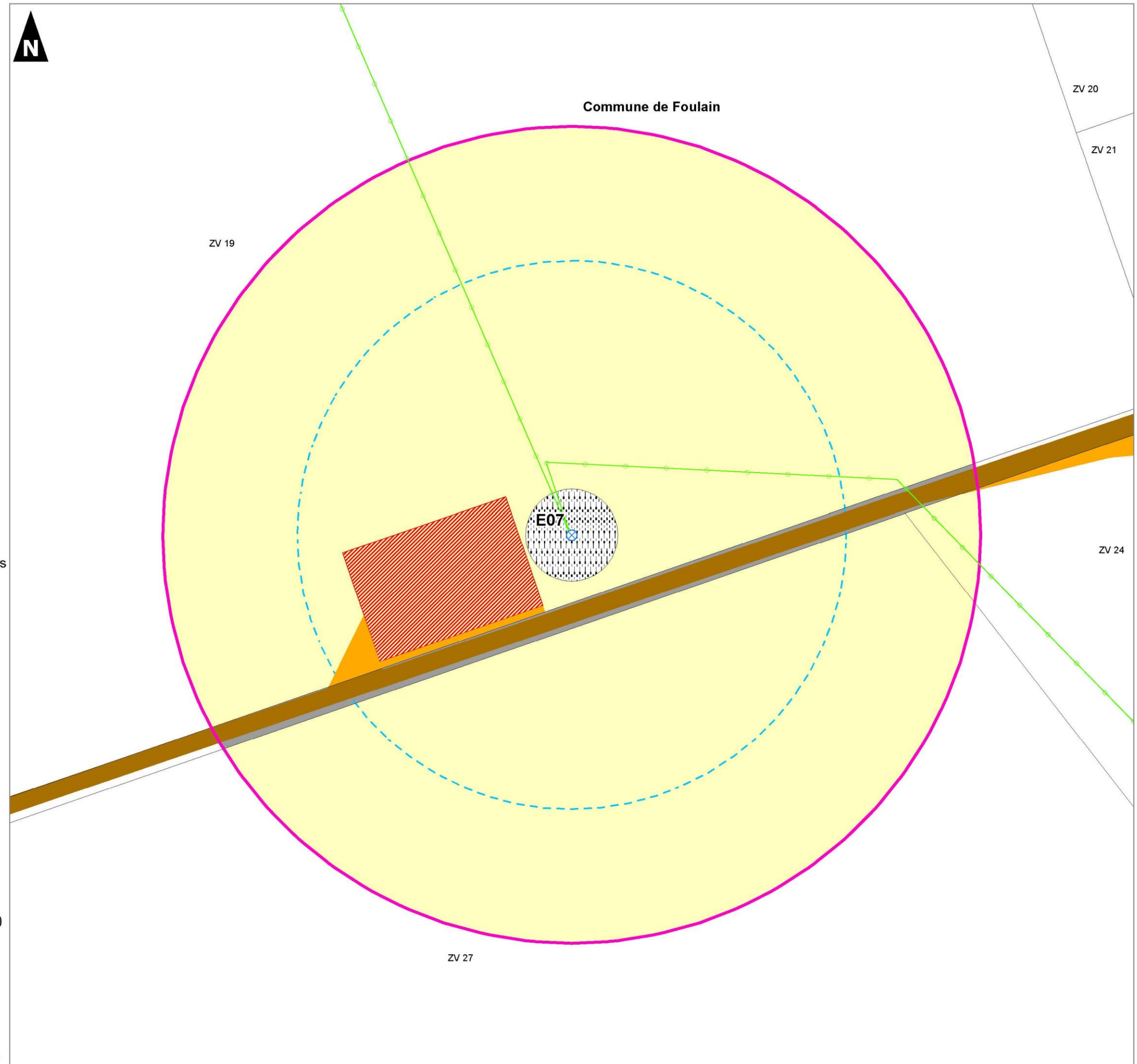
Plan d'ensemble - Eolienne E07



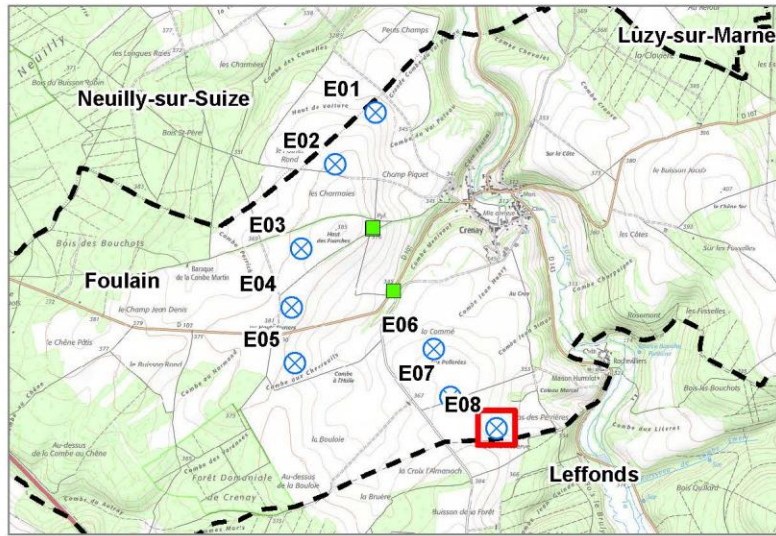
- Eolienne
 - Périmètre de 35 m
 - Poste de livraison
 - Raccordement électrique interne
 - Aire de survol
 - Fondation
 - Plateforme
 - Chemin d'accès à créer
 - Chemin d'accès existant
 - Limites cadastrales
 - Limites communales
- Affectation des terrains (35 m) :**
- Culture
 - Route, chemin et accotement















1:1 000
(Pour une impression sur format A3 sans réduction de taille)



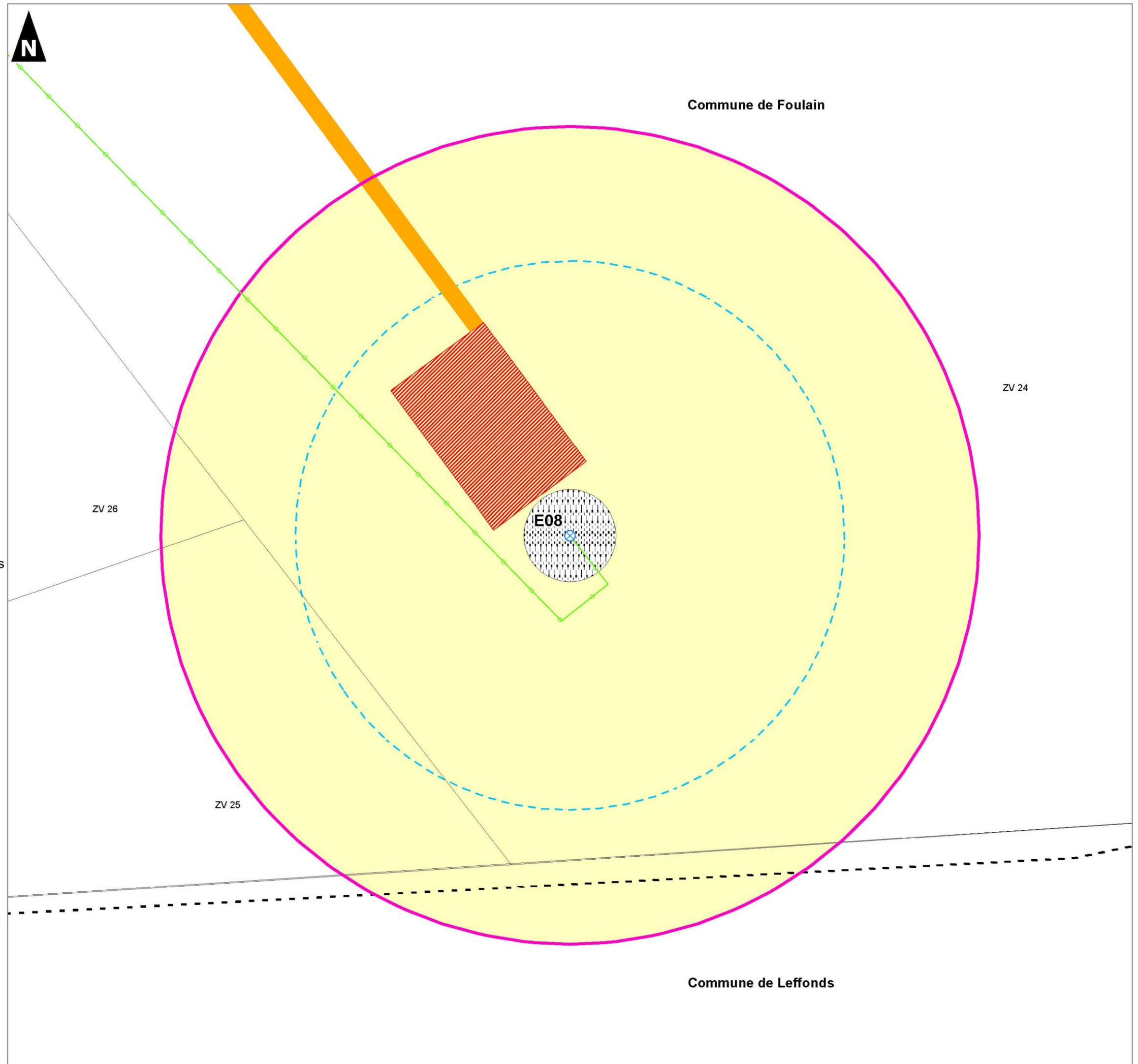
Plan d'ensemble - Eolienne E08

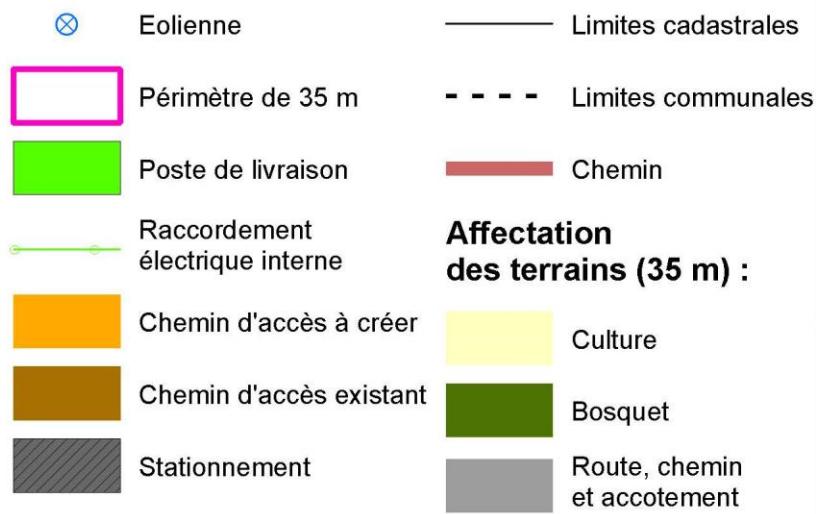
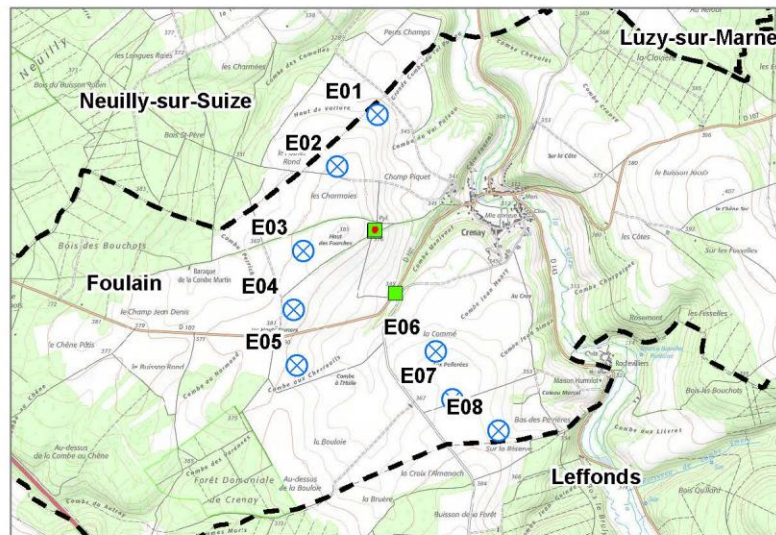


-  Eolienne
 -  Périmètre de 35 m
 -  Poste de livraison
 -  Raccordement électrique interne
 -  Aire de survol
 -  Fondation
 -  Plateforme
 -  Chemin d'accès à créer
 -  Chemin d'accès existant
 -  Limites cadastrales
 -  Limites communales
- Affectation des terrains (35 m) :**
-  Culture



1:1 000
(Pour une impression sur format A3 sans réduction de taille)

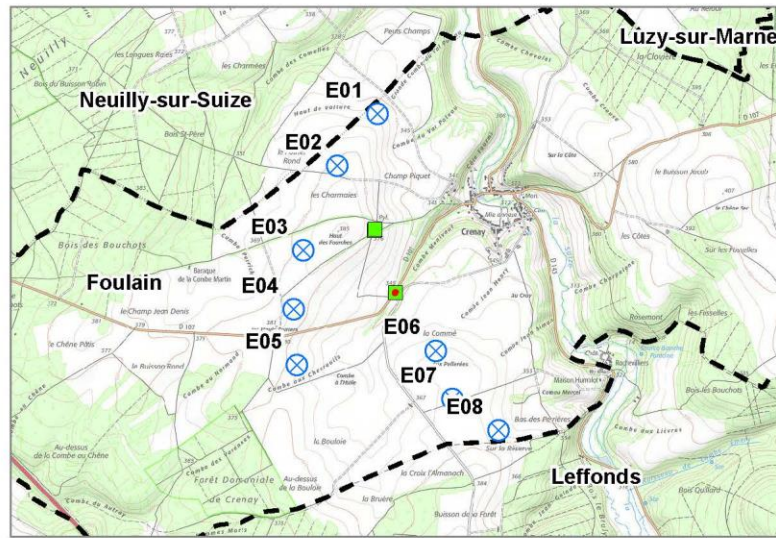














Plan d'ensemble - PDL 1 et 2

1:1 000

(Pour une impression sur format A3 sans réduction de taille)



Plan d'ensemble - PDL 3



-  Eolienne
-  Périmètre de 35 m
-  Poste de livraison
-  Raccordement électrique interne
-  Stationnement
-  Limites cadastrales
-  Limites communales
-  Route départementale
-  Chemin
- Affectation des terrains (35 m) :**
-  Culture
-  Prairie
-  Route, chemin et accotement



1:1 000
(Pour une impression sur format A3 sans réduction de taille)

